

بِسْمِ اللَّهِ الرَّحْمَنِ الرَّحِيمِ



جمهورية مصر العربية

رئاسة الجمهورية

# الجريدة الرسمية

الشنن ٤ جنهات

السنة الثالثة والستون	الصادر فى ٢٩ ذى الحجة سنة ١٤٤١هـ الموافق ( ١٩ أغسطس سنة ٢٠٢٠ م )	العدد ٣٣ مكرر ( ح )
--------------------------	---	------------------------

## قرار رئيس جمهورية مصر العربية

رقم ٤٥٩ لسنة ٢٠٢٠

### رئيس الجمهورية

بعد الاطلاع على الدستور؛

وعلى القانون رقم ١١٤ لسنة ١٩٤٦ بشأن تنظيم الشهر العقارى؛

وعلى القانون المدنى الصادر بالقانون رقم ١٣١ لسنة ١٩٤٨؛

وعلى قانون الهيئات العامة الصادر بالقانون رقم ٦١ لسنة ١٩٦٣؛

وعلى قانون نظام الإدارة المحلية الصادر بالقانون رقم ٤٣ لسنة ١٩٧٩؛

وعلى القانون رقم ٧ لسنة ١٩٩١ فى شأن بعض الأحكام المتعلقة بأملك الدولة الخاصة؛

وعلى قانون البيئة الصادر بالقانون رقم ٤ لسنة ١٩٩٤؛

وعلى القانون رقم ١٧٧ لسنة ٢٠١٨ بإنشاء صندوق مصر؛

وعلى قرار رئيس الجمهورية رقم ٦٢ لسنة ٢٠١٨ بشأن خريطة تنمية أراضى جمهورية

مصر العربية؛

وعلى قرار رئيس مجلس الوزراء رقم ٥٥٥ لسنة ٢٠١٩ بإصدار النظام الأساسى

لصندوق مصر؛

وعلى ما عرضه رئيس مجلس الوزراء ووزيرة التخطيط والتنمية الاقتصادية؛

### قرار:

#### ( المادة الأولى )

تزال صفة النفع العام عن أملك الدولة العامة الواردة ضمن المادة الثانية

من هذا القرار .

#### ( المادة الثانية )

تتقل ملكية العقارات التالى بيانها فيما بعد وفقاً للخرائط والإحداثيات المرفقة لصالح صندوق

مصر وتفيد فى دفاثره وهى :

١- أرض ومبنى مجمع التحرير بمساحة ٣,٠٥٥ فدان تعادل ١٢٨٣٢م٢.

٢- أرض ومباني المقر الإدارى لوزارة الداخلية (المبنى القديم) بمساحة

٤,٦٠ فدان تعادل ١٩٣٤٩,٨٨م٢ .

٣- أرض الحزب الوطني المنقضي بجوار المتحف المصري بمساحة ٣,٩٥ فدان تعادل ٢١٦٦١٢,٦٨ م<sup>٢</sup>.

٤- أرض ومباني القرية التعليمية الاستكشافية بمدينة السادس من أكتوبر بمساحة ٢٥٥٥٣,٩٨٢٦٥ م<sup>٢</sup>.

٥- أرض ومباني القرية الكونية بمدينة السادس من أكتوبر بمساحة ٦٧٩٨٤٢,٨١١٥ م<sup>٢</sup>.

٦- أرض ومباني ملحق معهد ناصر بكورنيش شبرا مصر بمساحة ١٣٧٢٧,٤٥٢ م<sup>٢</sup>.

٧- أرض حديقة الأندلس (حديقة الحيوان بطنطا) بمحافظة الغربية بمساحة ٥,٩٦ فدان تعادل ٢٥٠٣٥,٠٨٣ م<sup>٢</sup>.

#### ( المادة الثالثة )

يودع هذا القرار مكتب الشهر العقارى المختص بغير رسوم، ويترتب على هذا الإيداع آثار الشهر القانونية .

#### ( المادة الرابعة )

يُنشر هذا القرار فى الجريدة الرسمية ، ويُعمل به من اليوم التالى لتاريخ نشره .

صدر برئاسة الجمهورية فى ٢٨ ذى الحجة سنة ١٤٤١ هـ

( الموافق ١٨ أغسطس سنة ٢٠٢٠ م ) .

**عبد الفتاح السيسى**



عبد الفتاح السيسى











رقم الترخيص	رقم الترخيص
١	٢٠٠١٥٣٣٣
٢	٢٠٠١٥٣٣٣
٣	٢٠٠١٥٣٣٣
٤	٢٠٠١٥٣٣٣
٥	٢٠٠١٥٣٣٣
٦	٢٠٠١٥٣٣٣
٧	٢٠٠١٥٣٣٣
٨	٢٠٠١٥٣٣٣






القرار رقم ١٠٧٤ لسنة ٢٠١٤  
الوزير المهندس

إعداد: لجنة تنظيم الترخيص في أصول الدولة المصرية

DSAC  
 المجلس القومي للمساحة  
 المجلس القومي للمساحة  
 المجلس القومي للمساحة

NCPSLU  
 المجلس القومي للمساحة  
 المجلس القومي للمساحة



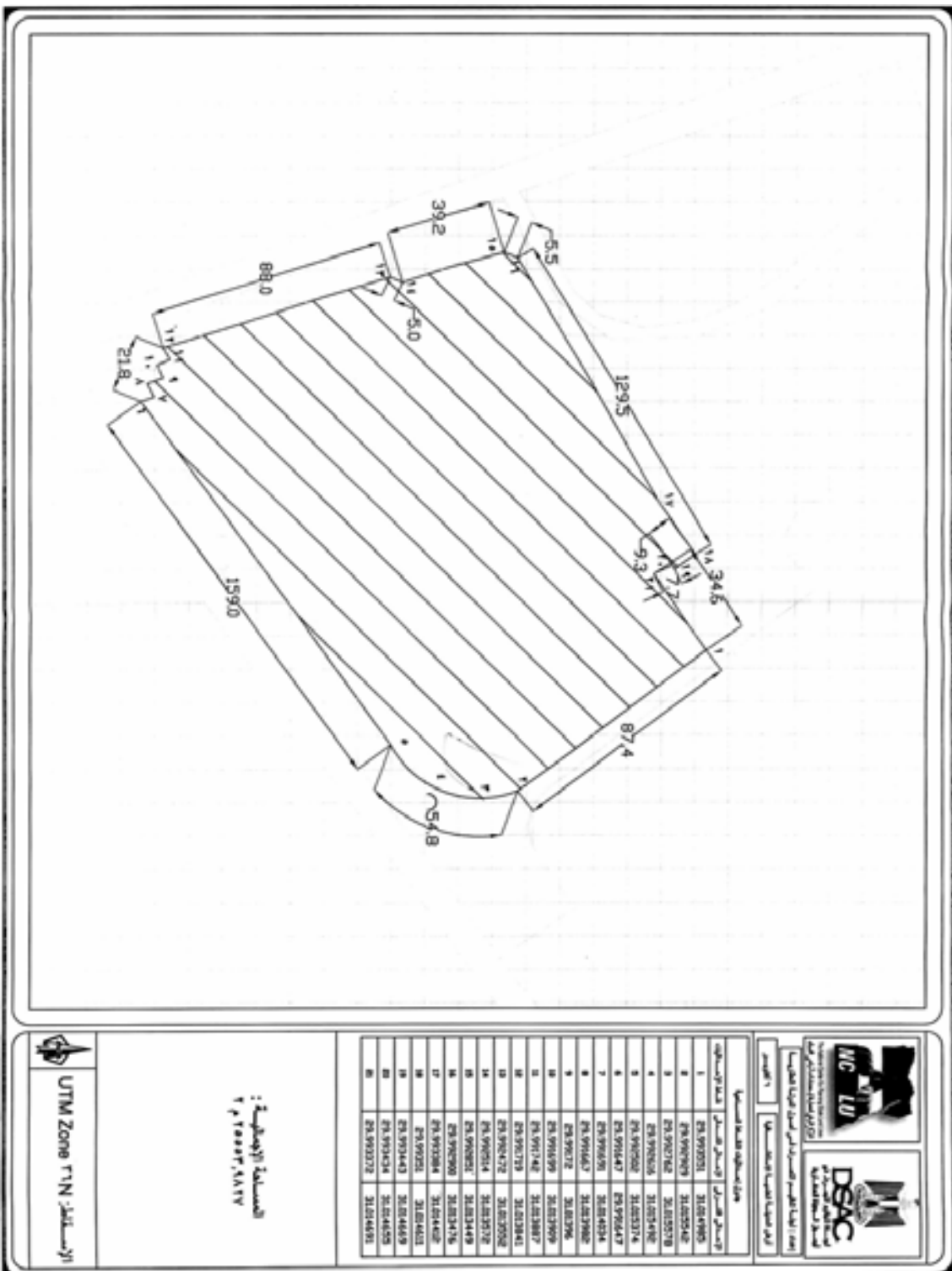
محافظة القاهرة ٢٠٢٠	محافظة القاهرة كوبر الأصيل SRTU/01/1004	<h3>أرض الخبز الوطني سابقاً جوار المتحف المصري</h3>	جمهورية مصر العربية لجنة تنظيم الاسواق في أصول الدولة العقارية  DSAC شركة تنظيم الاسواق في أصول الدولة العقارية																				
																							
 <p style="text-align: center;">صور من داخل الأصيل</p>		<table border="1" style="width: 100%; border-collapse: collapse;"> <thead> <tr> <th style="width: 30%;">رقم</th> <th style="width: 30%;">الاسم</th> <th style="width: 20%;">الرقم القبطي</th> <th style="width: 20%;">الرقم المصري</th> </tr> </thead> <tbody> <tr> <td>١</td> <td>١</td> <td>P<sub>1</sub> = 148131</td> <td>P<sub>1</sub> = 148131</td> </tr> <tr> <td>٢</td> <td>٢</td> <td>P<sub>2</sub> = 148130</td> <td>P<sub>2</sub> = 148130</td> </tr> <tr> <td>٣</td> <td>٣</td> <td>P<sub>3</sub> = 148129</td> <td>P<sub>3</sub> = 148129</td> </tr> <tr> <td>٤</td> <td>٤</td> <td>P<sub>4</sub> = 148128</td> <td>P<sub>4</sub> = 148128</td> </tr> </tbody> </table>		رقم	الاسم	الرقم القبطي	الرقم المصري	١	١	P <sub>1</sub> = 148131	P <sub>1</sub> = 148131	٢	٢	P <sub>2</sub> = 148130	P <sub>2</sub> = 148130	٣	٣	P <sub>3</sub> = 148129	P <sub>3</sub> = 148129	٤	٤	P <sub>4</sub> = 148128	P <sub>4</sub> = 148128
رقم	الاسم	الرقم القبطي	الرقم المصري																				
١	١	P <sub>1</sub> = 148131	P <sub>1</sub> = 148131																				
٢	٢	P <sub>2</sub> = 148130	P <sub>2</sub> = 148130																				
٣	٣	P <sub>3</sub> = 148129	P <sub>3</sub> = 148129																				
٤	٤	P <sub>4</sub> = 148128	P <sub>4</sub> = 148128																				
ملاحظات:																							
١- الأرض مساحته ١٠٠٠٠ م <sup>٢</sup> تقريبا.																							
٢- الأرض مساحته ١٠٠٠٠ م <sup>٢</sup> تقريبا.																							
٣- الأرض مساحته ١٠٠٠٠ م <sup>٢</sup> تقريبا.																							
٤- الأرض مساحته ١٠٠٠٠ م <sup>٢</sup> تقريبا.																							
٥- الأرض مساحته ١٠٠٠٠ م <sup>٢</sup> تقريبا.																							
٦- الأرض مساحته ١٠٠٠٠ م <sup>٢</sup> تقريبا.																							
٧- الأرض مساحته ١٠٠٠٠ م <sup>٢</sup> تقريبا.																							
٨- الأرض مساحته ١٠٠٠٠ م <sup>٢</sup> تقريبا.																							
٩- الأرض مساحته ١٠٠٠٠ م <sup>٢</sup> تقريبا.																							
١٠- الأرض مساحته ١٠٠٠٠ م <sup>٢</sup> تقريبا.																							
١١- الأرض مساحته ١٠٠٠٠ م <sup>٢</sup> تقريبا.																							
١٢- الأرض مساحته ١٠٠٠٠ م <sup>٢</sup> تقريبا.																							
١٣- الأرض مساحته ١٠٠٠٠ م <sup>٢</sup> تقريبا.																							
١٤- الأرض مساحته ١٠٠٠٠ م <sup>٢</sup> تقريبا.																							
١٥- الأرض مساحته ١٠٠٠٠ م <sup>٢</sup> تقريبا.																							
١٦- الأرض مساحته ١٠٠٠٠ م <sup>٢</sup> تقريبا.																							
١٧- الأرض مساحته ١٠٠٠٠ م <sup>٢</sup> تقريبا.																							
١٨- الأرض مساحته ١٠٠٠٠ م <sup>٢</sup> تقريبا.																							
١٩- الأرض مساحته ١٠٠٠٠ م <sup>٢</sup> تقريبا.																							
٢٠- الأرض مساحته ١٠٠٠٠ م <sup>٢</sup> تقريبا.																							














الهيئة العامة للغياصة  
 الهيئة العامة للغياصة  
 الهيئة العامة للغياصة

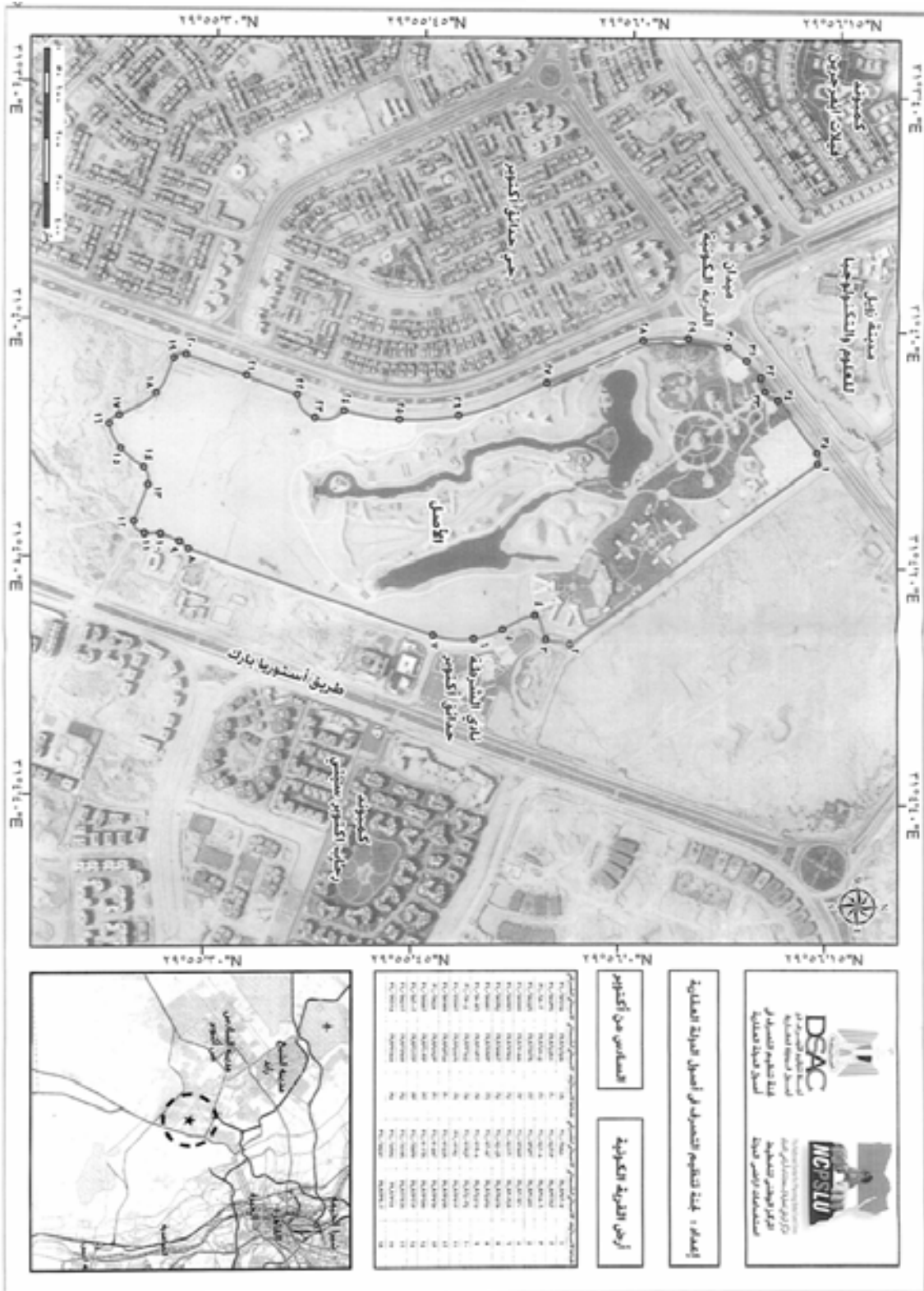
البيانات الجغرافية للموقع

رقم النقطة	إحداثيات X	إحداثيات Y
1	21.024985	21.024985
2	21.025015	21.025015
3	21.025045	21.025045
4	21.025075	21.025075
5	21.025105	21.025105
6	21.025135	21.025135
7	21.025165	21.025165
8	21.025195	21.025195
9	21.025225	21.025225
10	21.025255	21.025255
11	21.025285	21.025285
12	21.025315	21.025315
13	21.025345	21.025345
14	21.025375	21.025375
15	21.025405	21.025405
16	21.025435	21.025435
17	21.025465	21.025465
18	21.025495	21.025495
19	21.025525	21.025525
20	21.025555	21.025555
21	21.025585	21.025585
22	21.025615	21.025615
23	21.025645	21.025645
24	21.025675	21.025675

المساحة الإجمالية :  
 ٢٠٢٢٣,٨٨٧ م<sup>٢</sup>

الإسقاط : UTM Zone ٣١N





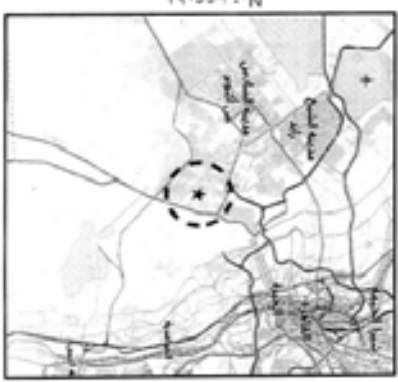

  
 الهيئة العامة للتخطيط العمراني  
 General Authority for Urban Planning


  
 مركز الدراسات والبحوث في التخطيط العمراني  
 Center for Studies and Research in Urban Planning

إعداد : لجنة تخطيط التنمية في أسس جودة التخطيط

التماس من الكوم

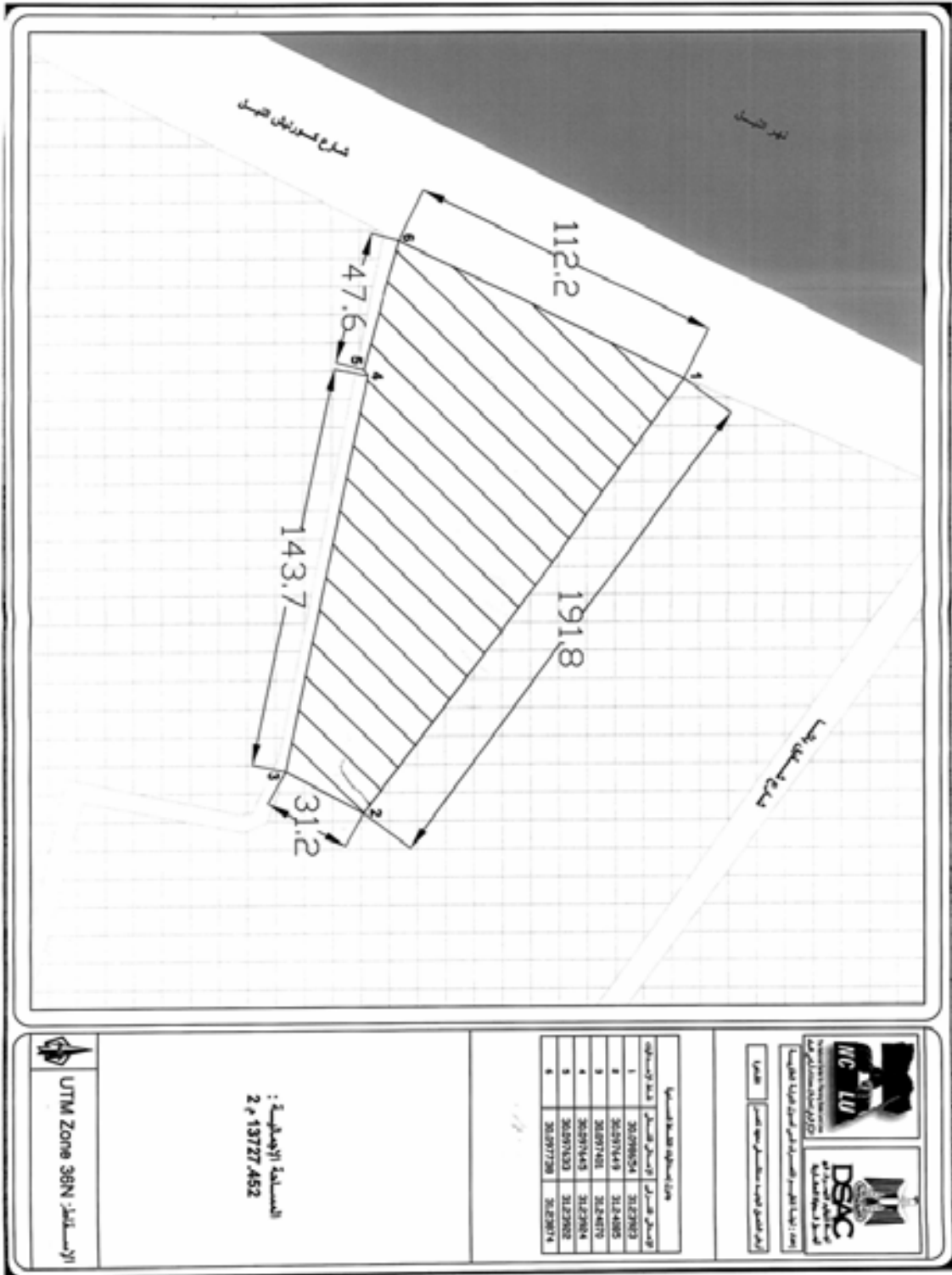
رقم التماس	التماس	رقم التماس	التماس
١	١	١١	١١
٢	٢	١٢	١٢
٣	٣	١٣	١٣
٤	٤	١٤	١٤
٥	٥	١٥	١٥
٦	٦	١٦	١٦
٧	٧	١٧	١٧
٨	٨	١٨	١٨
٩	٩	١٩	١٩
١٠	١٠	٢٠	٢٠
١١	١١	٢١	٢١
١٢	١٢	٢٢	٢٢
١٣	١٣	٢٣	٢٣
١٤	١٤	٢٤	٢٤
١٥	١٥	٢٥	٢٥
١٦	١٦	٢٦	٢٦
١٧	١٧	٢٧	٢٧
١٨	١٨	٢٨	٢٨
١٩	١٩	٢٩	٢٩
٢٠	٢٠	٣٠	٣٠
٢١	٢١	٣١	٣١
٢٢	٢٢	٣٢	٣٢
٢٣	٢٣	٣٣	٣٣
٢٤	٢٤	٣٤	٣٤
٢٥	٢٥	٣٥	٣٥
٢٦	٢٦	٣٦	٣٦
٢٧	٢٧	٣٧	٣٧
٢٨	٢٨	٣٨	٣٨
٢٩	٢٩	٣٩	٣٩
٣٠	٣٠	٤٠	٤٠
٣١	٣١	٤١	٤١
٣٢	٣٢	٤٢	٤٢
٣٣	٣٣	٤٣	٤٣
٣٤	٣٤	٤٤	٤٤
٣٥	٣٥	٤٥	٤٥
٣٦	٣٦	٤٦	٤٦
٣٧	٣٧	٤٧	٤٧
٣٨	٣٨	٤٨	٤٨
٣٩	٣٩	٤٩	٤٩
٤٠	٤٠	٥٠	٥٠
٤١	٤١	٥١	٥١
٤٢	٤٢	٥٢	٥٢
٤٣	٤٣	٥٣	٥٣
٤٤	٤٤	٥٤	٥٤
٤٥	٤٥	٥٥	٥٥
٤٦	٤٦	٥٦	٥٦
٤٧	٤٧	٥٧	٥٧
٤٨	٤٨	٥٨	٥٨
٤٩	٤٩	٥٩	٥٩
٥٠	٥٠	٦٠	٦٠
٥١	٥١	٦١	٦١
٥٢	٥٢	٦٢	٦٢
٥٣	٥٣	٦٣	٦٣
٥٤	٥٤	٦٤	٦٤
٥٥	٥٥	٦٥	٦٥
٥٦	٥٦	٦٦	٦٦
٥٧	٥٧	٦٧	٦٧
٥٨	٥٨	٦٨	٦٨
٥٩	٥٩	٦٩	٦٩
٦٠	٦٠	٧٠	٧٠
٦١	٦١	٧١	٧١
٦٢	٦٢	٧٢	٧٢
٦٣	٦٣	٧٣	٧٣
٦٤	٦٤	٧٤	٧٤
٦٥	٦٥	٧٥	٧٥
٦٦	٦٦	٧٦	٧٦
٦٧	٦٧	٧٧	٧٧
٦٨	٦٨	٧٨	٧٨
٦٩	٦٩	٧٩	٧٩
٧٠	٧٠	٨٠	٨٠
٧١	٧١	٨١	٨١
٧٢	٧٢	٨٢	٨٢
٧٣	٧٣	٨٣	٨٣
٧٤	٧٤	٨٤	٨٤
٧٥	٧٥	٨٥	٨٥
٧٦	٧٦	٨٦	٨٦
٧٧	٧٧	٨٧	٨٧
٧٨	٧٨	٨٨	٨٨
٧٩	٧٩	٨٩	٨٩
٨٠	٨٠	٩٠	٩٠
٨١	٨١	٩١	٩١
٨٢	٨٢	٩٢	٩٢
٨٣	٨٣	٩٣	٩٣
٨٤	٨٤	٩٤	٩٤
٨٥	٨٥	٩٥	٩٥
٨٦	٨٦	٩٦	٩٦
٨٧	٨٧	٩٧	٩٧
٨٨	٨٨	٩٨	٩٨
٨٩	٨٩	٩٩	٩٩
٩٠	٩٠	١٠٠	١٠٠











HIC LU
   
 DSAC
   
 المديرية العامة للمساحة والقياس
   
 المديرية العامة للمساحة والقياس

معلومات عامة عن القطعة

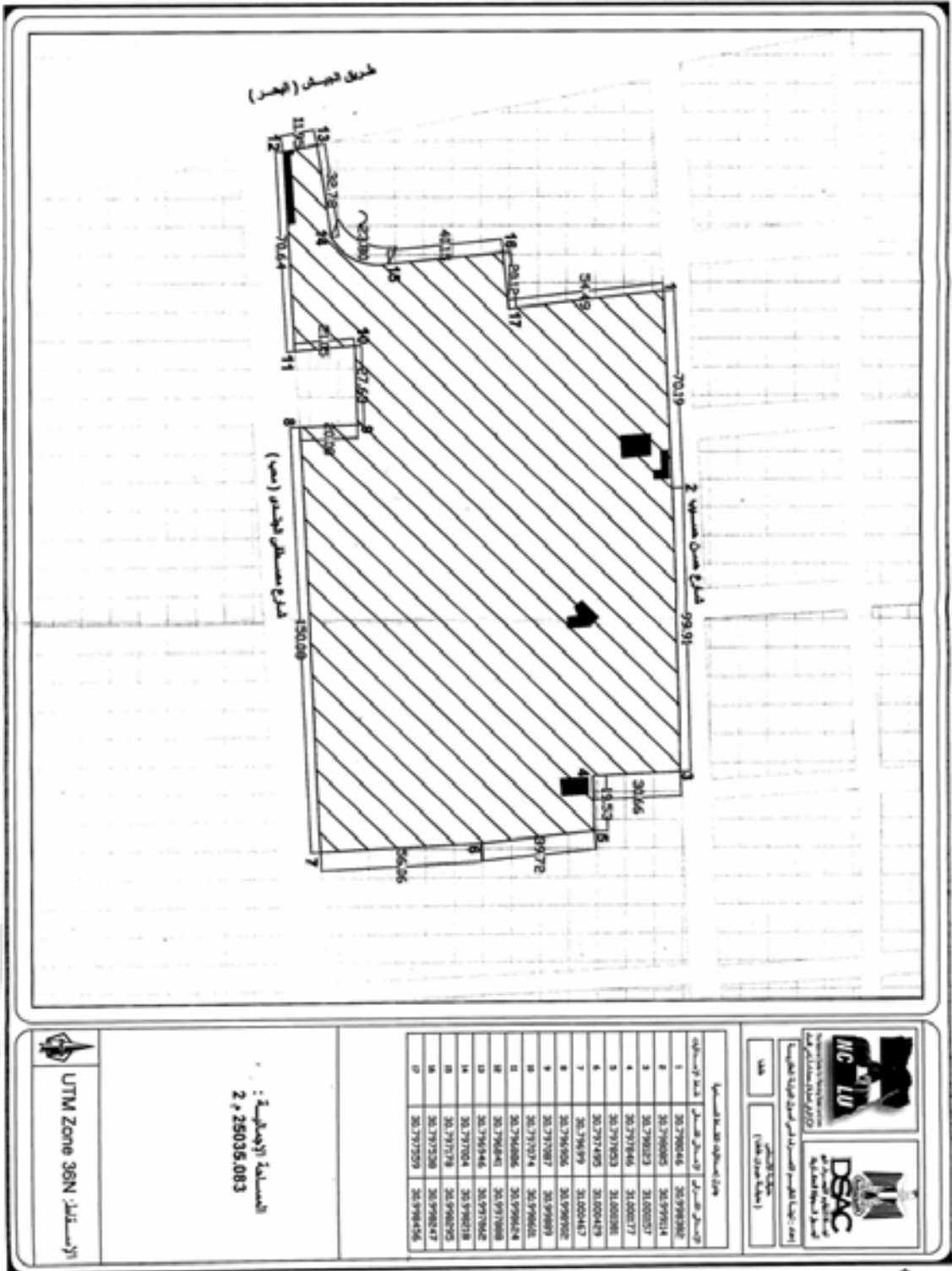
رقم القطعة	مساحة القطعة (م <sup>2</sup> )	مساحة القطعة (م <sup>2</sup> )
1	30.078524	31.27823
2	30.078524	31.27823
3	30.078524	31.27823
4	30.078524	31.27823
5	30.078524	31.27823
6	30.078524	31.27823

المساحة الإجمالية :  
2 م 13727.452

الإحداثيات: UTM Zone 36N







رقم الإيداع بدار الكتب ٢٠٢٠/٦٥ الهيئة العامة لشئون المطابع الأميرية ٢٠٢٠/٢٥١٤٥ - ٢٠٢٠/٩/٢ - ٢٠٢٠/١٣٠٩